FUNDACIÓN
NGENKO

2025
Memoria Anual

Fundación Ngenko 2026
Textos: Nicole Mansuy, Valentina Calcagni y Andrea Lizana
Fotografías: Germán Weber y Nicole Mansuy
Diseño: Valentina Calcagni y Andrea Lizana

FUNDACIÓN

NGENKO

Mensaje

El 2025 fue un año de muchos desafíos y mucho aprendizaje para el equipo de Fundación Ngenko.

Con nuestro objetivo claro de proteger los ríos y los ecosistemas de agua dulce en Chile, durante el año trabajamos desde diferentes aristas para avanzar en esta misión. Llevamos nuestra exposición fotográfica a distintos festivales y encuentros, y realizamos la tercera versión de nuestro concurso fotográfico. Publicamos diversos materiales didácticos educativos, participamos de encuentros, talleres y festivales. Avanzamos en investigaciones relacionadas a ecosistemas de agua dulce y, en colaboración con los diferentes miembros de la Coalición de Ríos Protegidos y diversos actores locales, regionales y nacionales, se logró la protección oficial, mediante reservas de caudal, de los río Futaleufú y Puelo.

En este 2026 vamos a seguir avanzando en este desafío colectivo de proteger los ríos; seguiremos trabajando por su cuidado y por un cambio cultural que ponga en valor la protección de estos ecosistemas fundamentales para la vida de todos los seres que habitamos la tierra.

FUNDACIÓN
NGENKO

Equipo Fundación Ngenko

Fotografía: Germán Weber

Nuestro 2025 en cifras

14 Talleres/charlas

6 Exposiciones fotográficas

9 Festivales /Encuentros/Ferias

10 Materiales de Difusión

12 Territorios

11 Investigaciones

Fotografía: Felipe Zanotti

Vinculación Territorial y Educación Ambiental

Como fundación, y en conjunto con la Coalición Ríos Protegidos, realizamos diversas actividades en distintos territorios de Chile, como Calama, Diaguitas, El Molle, Vitacura, Curacaví, Alto Biobío, Torres del Paine, Chiloé y Peñaflor, para fortalecer redes con diversas organizaciones del país, promover la educación ambiental con respecto a los ecosistemas de agua dulce y para dar a conocer nuestro trabajo como fundación.



En marzo participamos de la activación de Ríos Protegidos en la cuenca del río Maipo en la Reserva Natural Municipal de Peñaflor.

En abril viajamos a dar una charla sobre protección de ríos en el Centro de Bienestar Ecocamp Patagonia, en el Parque Nacional Torres del Paine.

En abril inauguramos la exposición fotográfica "Caminos de agua: ríos de Chile" en conjunto con la Municipalidad de Vitacura, donde realizamos una visita guiada a estudiantes de la Alianza Francesa de Santiago. Les contamos más de este proyecto en la sección de nuestra exposición fotográfica.

A orillas del río

Este año ejecutamos el proyecto "A orillas del río", que busca involucrar a los niños de Chile en una conversación significativa sobre el agua y los ríos, invitándolos a compartir sus perspectivas, recuerdos e historias únicas. A través de su mirada, queremos explorar las conexiones bioculturales que tienen con los ríos y cómo éstas influyen en su comprensión de la protección del medio ambiente.

El proyecto consistió en realizar talleres educativos para niños y niñas con el juego "La Plaza Pública, a orillas del río", una nueva versión que toma como base el trabajo de Movimiento Ciudadano, y que adaptamos en conjunto para hablar de ríos. A través de este juego, buscamos reconocer las problemáticas ambientales que identifican los niños respecto a los ríos y sus territorios, y las emociones asociadas a estas temáticas. Aplicamos estos talleres en Viña del Mar, Palena y Chaitén entre abril y mayo. El cierre de los talleres se realizó con una salida a terreno al Parque Ecológico Humedal La Isla Concón, en Viña del Mar, y al río Chaitén, donde efectuamos una jornada de limpieza. La información recopilada se va a sistematizar y presentar en un fanzine además de la proyección de la publicación de un libro para niños el año 2026.

Taller Mecanismos de protección de ríos, "Encuentro por las aguas chilotas", en conjunto con la agrupación Movimiento Tarahuillín; Castro, Chiloé.

Encuentro por las aguas chilotas

Durante 2025 comenzamos a fortalecer vínculos con organizaciones comunitarias de la Isla Grande de Chiloé. Aunque parte del equipo se encontraba desde enero investigando y conociendo las turberas del territorio, nuestra primera actividad oficial como fundación fue en mayo, al participar en el Encuentro por las Aguas Chilotas. En esta instancia desarrollamos una activación sensorial y el taller "Mecanismos de protección de ríos", aportando herramientas para la reflexión colectiva y la planificación de acciones conjuntas en defensa de las aguas dulces.

De cara a 2026, buscamos profundizar y expandir este trabajo territorial, acompañando de manera más activa los procesos comunitarios de protección y restauración de la flora, la fauna y los ecosistemas de agua dulce. Proyectamos nuevas actividades en terreno que fortalezcan la colaboración, la confianza y el cuidado colectivo de las aguas a lo largo del país.

Actividades Municipalidad de Vitacura

Durante el año pasado tuvimos la oportunidad de desarrollar diversas actividades junto a la Municipalidad de Vitacura y su comprometido equipo. Como fundación tuvimos presencia en espacios públicos y en actividades abiertas de la comuna, realizando talleres y compartiendo con vecinos y vecinas nuestro trabajo, junto a nuestra exposición fotográfica que acercó la protección de las aguas dulces a la vida cotidiana del territorio.

Taller de yoga "Explorando paisajes internos" en mayo; Vitacura.

Taller para niños "Historias de Naturaleza" en junio; Vitacura.

Ceremonia de inauguración exposición Caminos de agua, ríos de Chile; Vitacura.

Caminos de agua
Ríos de Chile
Exposición
Fotográfica y Educativa
Abril
11 13
Julio
Escrivá de Balaguer con Luis Carrera
Costado Club de Bridge - Borde del Río Mapocho
vitacura

Volvemos a encontrarnos

Este año tuvimos la oportunidad de continuar con uno de nuestros principales proyectos, "Tras las Huellas del Río", en dos territorios: Diaguitas para trabajar por el río Elqui, y en Calama por el río Loa.

En julio volvimos a Vicuña a estrenar la cápsula audiovisual, que fue muy bien recibida por el público (disponible en nuestra página web y aquí). Además, llevamos de regalo la Memoria que elaboramos, un pequeño libro que busca visibilizar el trabajo que hemos venido desarrollando en conjunto con la Asociación Cultural y Medioambiental de Diaguitas. También realizamos un taller de mecanismos de protección de ríos en El Molle para la Junta de Vecinos del lugar.

A Calama regresamos en septiembre para mostrar el resultado del trabajo realizado el año pasado: exhibimos la cápsula audiovisual (también disponible en nuestra página web y aquí) y entregamos la Memoria elaborada como resultado de los encuentros anteriores. En esta ocasión, otras organizaciones presentaron el trabajo que desarrollan en el territorio en torno a temas medioambientales, como Cuando el Loa suena o el Centro de Biodiversidad y Conservación El Loa.

Todos los documentos los puedes revisar en www.fundaciongenko.cl



Tras las Huellas del Elqui en julio; Diaguitas.

Taller de Mecanismos de Protección de ríos; El Molle.

Tras las Huellas del Loa en septiembre; Calama.

Voces en Confluencia

En el contexto de "Voces en Confluencia", participamos del seminario "Acción para la Protección: Reservas de Agua – Territorios de Vida" realizado en julio en Puerto Varas, donde se firmó el Acuerdo Birregional por Cuencas Resilientes: Avanzando por la seguridad hídrica, el desarrollo local sostenible, y el bienestar comunitario entre las regiones de Los Lagos y Los Ríos.

Este evento tuvo una segunda instancia de trabajo en Ensenada, en el encuentro "Intercambio de experiencias de Caudal", donde se dialogó y reflexionó en torno a los procesos de declaración de reservas de caudal mediante 4 grupos de trabajo enfocados en: incidencia política, científico-legal, comunicaciones y sociedad civil/comunidades.



Participación y lazos

Durante el mes de septiembre retornamos a Chiloé a trabajar nuevamente con la agrupación Movimiento Tarahuillín, esta vez en una limpieza y campaña de protección del huillín en el lago Tarahuín.

Durante noviembre, en el contexto de la feria sustentable en la plaza de armas de Peñaflor, realizamos una visita guiada de "Caminos de agua: ríos de Chile" a estudiantes de un establecimiento educacional de la comuna, además de un pequeño discurso para presentar el trabajo que realizamos como fundación.

En diciembre fuimos a Curacaví a apoyar a la Coordinadora Cuenca del Puangue a realizar un taller abierto a la comunidad para movilizar la articulación territorial y definir los pasos a seguir para promover una Reserva Natural Municipal o la declaración de humedal urbano en el estero Puangue.

En noviembre realizamos un taller llamado "Ensamblajes afectivos" en el festival Ladera Sur; Santiago.

PRESENTE
¿qué queremos accionar & priorizar hoy desde el pasado/futuro, hoy?

3° Concurso de Fotografía

"Caminos de agua: Ríos de Chile"

En agosto dimos vida a la tercera versión de nuestro concurso fotográfico "Caminos de agua: ríos de Chile", invitando a observar las desembocaduras y sus ecosistemas. Esta edición celebró tanto la mirada experta como la sensibilidad colectiva, reconociendo dos fotografías ganadoras: una escogida por el jurado y otra elegida por la votación del público, reflejando la diversidad de formas de habitar nuestros ríos.

Más 140 fotografías participantes y más de 2400 votaciones del público.

Felipe Zanotti (@zfilms.cl); Ganador del jurado.

José Miguel Izquierdo (@jose_izquierdo_fotografia); Ganador del público.

Este año tuvimos el privilegio de contar con un jurado conformado por increíbles fotógrafos y fotógrafas de naturaleza, cuyas trayectorias y miradas sensibles han contribuido de manera significativa a visibilizar la belleza, complejidad y fragilidad de los ecosistemas de agua dulce.

Agradecemos sinceramente el tiempo, la dedicación y la generosidad con que acompañaron esta edición del concurso. Su participación fortalece el espíritu de este espacio colectivo, donde la fotografía se convierte en un puente para sentir, comprender y cuidar los ríos que sostienen la vida.

Jurados 2025:

Isabel McKay
@isabelmckayfotografia

Paulo Olivier
@pauloolivierh

Darwin Vera
@eldarwiniano_

Guy Wenborne
@guywenborne

Jean Paul de la Harpe
@jpdelaharpe

Pía Vergara
@piavergarafotografia

Del mismo modo, agradecemos a las marcas que hicieron posible esta edición del concurso "Caminos de agua: ríos de Chile", y que decidieron sumarse desde el disfrute y afinidad profunda con la naturaleza. Su apoyo fue fundamental para dar continuidad a este espacio, fortaleciendo una iniciativa que conecta la fotografía con el cuidado de los ecosistemas de agua dulce.

Estas marcas, vinculadas al habitar consciente del territorio y a la experiencia directa en entornos naturales, comparten con nosotros la convicción de que proteger ríos, paisajes y biodiversidad es una tarea colectiva. Gracias por acompañarnos, confiar y aportar desde su quehacer a una cultura de respeto, cuidado y conexión con las aguas que sostienen la vida.

ECOCAMP® patagonia

KARÜN EST. IN PATAGONIA

OPINEL® SAVOIE FRANCE

STANLEY



Exposición Fotográfica
"Caminos de Agua: Ríos de Chile"

A lo largo de 2025, nuestra exposición fotográfica "Caminos de Agua: ríos de Chile" recorrió diversos territorios, festivales y encuentros del país, entre ellos el Encuentro de Áreas Protegidas en el Centro Cultural La Moneda, el Festival Ladera Sur, el Festival Maipo Libre y el Desafío Ríos Limpios en playa La Boca, en colaboración con Austerra.

En colaboración con la Municipalidad de Vitacura, diseñamos un nuevo formato expositivo: una instalación al aire libre compuesta por grandes módulos de madera, que incorpora tres nuevas gráficas ilustradas y un módulo especialmente pensado para niños y niñas. Esta versión estuvo instalada por más de cinco meses en una plaza en Vitacura a orillas del río Mapocho y recibió visitas guiadas de establecimientos educacionales de la comuna. En agosto, la exposición se trasladó al Parque Municipal El Trapiche de Peñaflor, donde permanecerá hasta abril de 2026.

Exposición en el Encuentro de Áreas Protegidas y Comunidades Portal, octubre; Centro Cultural La Moneda, Santiago.

Instalación Fotográfica, abril; Municipalidad de Vitacura.

Exposición en Parque Municipal El Trapiche, agosto; Peñaflor, Santiago.

Exposición en Festival Ladera Sur, noviembre; Santiago.

Exposición en el Festival Maipo Libre, octubre; Cajón del Maipo.

Exposición en Desafío Ríos Limpios, julio; playa La Boca, Concón.

Cápsulas audiovisuales
“Tras las Huellas del río”

A modo de cierre del trabajo realizado en Calama y en Diaguitas con las comunidades territoriales, en el contexto de los encuentros "Tras las Huellas del río", realizamos dos cápsulas audiovisuales, una para cada territorio, las que fuimos a estrenar a ambos lugares durante este año.

Estos cortos tienen como objetivo mostrar la conexión de las personas con sus ríos y territorios por medio de imágenes, entrevistas y conversaciones. De esta forma se busca poner en valor y resaltar el patrimonio biocultural, las emociones y los conocimientos de quienes habitan estas cuencas.

Tras las Huellas del Loa; Calama.

Tras las Huellas del Elqui; Diaguitas.

Fotografía: Germán Weber

Descensos y Festivales de Ríos

Este año, nuestra labor se centró en recorrer una amplia extensión de Chile y sus cuencas, participando activamente en descensos de ríos y destacados festivales. Estas acciones tuvieron el propósito claro de impulsar la protección de los ríos, cuencas y el medio ambiente, promoviendo la colaboración efectiva entre diversas organizaciones territoriales.

Algunos eventos destacados fueron el descenso del río Palena, en la Patagonia, 'Festival Ladera Sur' (Santiago), y 'Maipo Libre' (San José de Maipo).

Festival Maipo Libre, Octubre; San José de Maipo.

Descenso Río Palena, enero; Palena.

Material de Difusión

Durante el año avanzamos en la creación de diferentes tipos de material de difusión. Para Diaguitas y Calama realizamos las memorias de los encuentros "Tras las huellas del río". Para la exposición que realizamos con Vitacura actualizamos las gráficas ilustradas que realizamos el año pasado y agregamos tres nuevas, por lo que este año contamos con seis gráficas: cuencas hidrológicas y secciones de ríos, ecosistemas ribereños, funciones y contribuciones ecológicas, contribuciones a la sociedad, Impactos y amenazas y una especial del río Mapocho.



Juego "La plaza pública: a orillas del río".

Durante 2025 impulsamos el desarrollo de nuevos productos educativos y de divulgación —como juegos, libros y un calendario— orientados a fortalecer el conocimiento y la protección de los ríos y sus ecosistemas. El juego "La Plaza Pública a Orillas del Río" fue desarrollado en colaboración con Momento Ciudadano, mientras que los libros y calendario son fruto del talento, la creatividad y el compromiso del equipo de Fundación Ngenko.

Libro fotográfico "Donde habita el río".

Calendario Fundación Ngneko 2026.



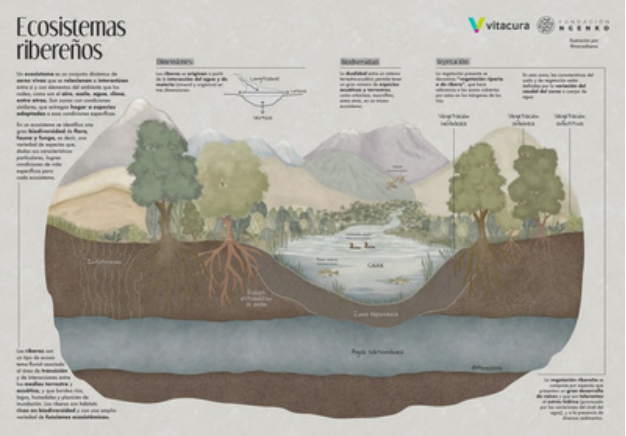

Gráficas educativas ilustradas Fundación Ngenko.

Otro producto clave para nuestro trabajo han sido las gráficas ilustradas, una herramienta fundamental para realizar educación medioambiental de manera sensible, cercana y comprensible para públicos diversos. A través de la ilustración buscamos traducir contenidos complejos en relatos visuales accesibles, que inviten a conocer, valorar y cuidar los ecosistemas de agua dulce.

Durante este año desarrollamos nuevas gráficas y versiones renovadas de algunas de nuestras piezas más queridas, en colaboración con la diseñadora María Jesús Gatica (@mavadiseno). Este trabajo nos permitió ampliar el alcance de nuestros contenidos y seguir democratizando el acceso a información clara y confiable sobre los ríos y sus ecosistemas, fortaleciendo una cultura de cuidado y respeto por las aguas que sostienen la vida.

Este año avanzamos en la realización dos nuevos videos ilustrados con el objetivo de hacer más accesible la información legal disponible sobre herramientas de protección de las aguas.

El primer video se enfoca en las Normas Secundarias de Calidad Ambiental (NSCA) y el segundo trata de los derechos de aprovechamientos de agua para uso no extractivo.

Ambos videos estarán disponibles próximamente en nuestra página web.

Video de derechos de aprovechamientos de agua para uso no extractivo.



Video de NSCA.

Encuentros y Seminarios

Participamos en una gran cantidad de encuentros y seminarios a lo largo del país, algunos de estos fueron:

- Encuentro Ríos Protegidos, Alto Biobío
- Encuentro Tras las huellas del Elqui, Diaguitas
- Encuentro Áreas Protegidas y Comunidades Portal 2025, Santiago
- Encuentro Tras las huellas del Loa, Calama
- Activación Territorial de Ríos Protegidos, Peñaflor
- Encuentro por las aguas chilotas, Castro
- Seminario Voces en Confluencia, Puerto Varas

Coalición Ríos Protegidos

Durante el 2025 hemos continuado con nuestro trabajo dentro de la Coalición Ríos Protegidos como parte activa del equipo. Esta coalición busca la protección y restauración de los ecosistemas de agua dulce en todo el territorio chileno, realizando trabajos colaborativos e interdisciplinarios a nivel local, regional y nacional.

La Coalición funciona por medio de diferentes grupos de trabajo, en todos los cuales el equipo de Ngenko forma parte activa. Estos grupos son:

1. Coordinación General
2. Técnico-Legal
3. Vinculación territorial
4. Comunicaciones
5. Científico

Encuentro Coalición Ríos Protegidos, agosto 2025; Alto Biobío.

Si quieres conocer más sobre la coalición puedes ingresar a www.riosprotegidos.cl

Encuentro Ríos Protegidos; Alto Biobío.



Como parte del trabajo de la Coordinación General de la Coalición, este año avanzamos en el diseño de los lineamientos de una estrategia a seis años, en el fortalecimiento del trabajo entre los diferentes grupos que la conforman y en la ejecución de diversos fondos adjudicados, como el Patagonia Grant o el GGF.

En el marco del trabajo del equipo legal, algunos de los principales proyectos en que nos enfocamos este año fueron: el apoyo a la redacción de los informes técnicos para apoyar el trabajo colectivo por la implementación de reservas de caudal por preservación ecosistémica para los ríos Yelcho y Palena; la realización de un informe de derecho comparado sobre la legislación para la protección de ríos en distintos países; informe de bases y minuta técnica para el proyecto de Ley Boletín N° 16.629-12 que busca crear la figura de Río Protegido; e informes de mecanismos de protección de ecosistemas ribereños, de humedales urbanos y de áreas protegidas, entre otros.

Fotografía: Gonzalo Bertolotto

Como parte del equipo de comunicaciones, este año trabajamos en la renovación de la imagen de la Coalición. También apoyamos diversas campañas realizadas durante el año, como la de la Ley de Ríos Protegidos y la declaración de reservas de caudal, así como investigaciones desarrolladas por parte del equipo, como la Encuesta de Mujeres y Agua Dulce en Chile. El equipo de comunicaciones siempre impulsa el trabajo de dar a conocer lo que se está realizando en la Coalición.

Con el grupo de vinculación territorial trabajamos de manera colaborativa en la organización del Encuentro de Ríos Protegidos, realizado en la localidad de Alto Biobío, en la región del Biobío, del cual participaron 25 representantes de las diversas agrupaciones que conforman la Coalición. Además, apoyamos la gestión y ejecución de talleres y encuentros a lo largo de Chile.

El trabajo del equipo científico ha tomado fuerza este año; su objetivo principal es tener una visión general de los ríos y, a partir de ella, proponer una forma de categorización para priorizar su protección. Hemos logrado, en marco del trabjo de este grupo, hacer un análisis de publicaciones con respecto a los ríos, sus diversas características, y los ríos y/o cuencas en donde existe mayor cantidad de estudios, así como en la identificación de los sectores en los que es necesario profundizar la investigación. Se ha analizado también qué información se ha levantado en Chile con respecto a los ríos, por ejemplo, en materia de biodiversidad, servicios ecosistémicos, salud, parámetros bioquímicos, etc., con el fin de tener un panorama general de la situación de las cuencas en Chile.

Uno de los principales hitos logrados este año como Coalición y cada uno de sus miembros, junto con las comunidades locales, municipios y autoridades locales, empresas de turismo, y autoridades y servivios responsables, entre mucho otros, tras años de trabajo, fue la promulgación de las Reservas de Caudal para fines de preservación ecosistémica en los ríos Futaleufú y Puelo, un hecho histórico en Chile, ya que se trata de los primeros ríos en ser protegidos mediante esta herramienta.

Presencia en medios

Este año tuvimos una gran presencia en medios, especialmente en diarios y redes sociales.

MEDIOAMBIENTE

Fundación Ngenko y Agrupación Ambiental de Diaguitas realizarán nueva jornada del proyecto "Tras las huellas del Elqui" en Vicuña

Oscar Hauyon — Julio 15, 2025

Tuvimos apariciones en prensa por el segundo encuentro realizado en Diaguitas "Tras las huellas del Elqui".

Conversatorio y talleres por la protección del río Loa

Segundo Encuentro "Tras las Huellas del Loa"

admin · septiembre 3, 2025 · 0 · 425 · 1 minuto de lectura

Notas de prensa sobre el segundo encuentro "Tras las huellas del Loa".

Diario Sostenible

Firman histórico acuerdo para proteger las cuencas de las regiones de Los Ríos y Los Lagos

Por Valentina Cortés Lehuei / 8 de julio de 2025 | 13:00

Noticias en diarios locales sobre la firma del Acuerdo Birregional por Cuencas Resilientes: Avanzando por la seguridad hídrica, el desarrollo local sostenible, y el bienestar comunitario entre las regiones de Los Lagos y Los Ríos.

Hubo una gran cantidad de apariciones en prensa, páginas oficiales del diversas instituciones (MOP, DGA), en redes sociales y otros medios, a propósito de la declaración de las reservas de caudal de los ríos Puelo y Futaleufú.

AGUA DULCE

Ríos Futaleufú y Puelo se convierten en los primeros ríos protegidos mediante reservas de caudal con fines de preservación ecosistémica

21 de octubre de 2025

La conservación de estos dos ríos de la Región de los Lagos es un triunfo histórico liderado por las comunidades locales que por años han buscado conservar ecosistemas esenciales para su cultura, bienestar y el desarrollo económico local.

La conservación de los ríos Futaleufú y Puelo, en la Región de Los Lagos, marca un hito histórico para la Patagonia chilena y para el país. La Contraloría General de la República confirmó la declaratoria de Reserva de Caudal con fines de preservación ecosistémica para ambos ríos, ratificando su importancia ecológica, cultural y social. Esta figura legal garantiza que mantendrán un flujo suficiente para conservar sus ecosistemas y los modos de vida que dependen de ellos, fortaleciendo actividades como el turismo sustentable, la agricultura y la ganadería local, al mismo tiempo que impide el desarrollo de proyectos de gran envergadura que puedan alterar su dinámica natural.

MUNICIPALIDAD DE VITACURA INAUGURÓ LA EXPOSICIÓN EDUCATIVA "CAMINOS DE AGUA, RÍOS DE CHILE"

Publicado el abril 11, 2025

Esta muestra educativa, ubicada en la Plaza del Río del 42K, tiene como propósito abordar temáticas relativas a la conservación y el cuidado de la naturaleza.

Con el objetivo de resaltar la importancia ambiental, social y cultural de los ríos y humedales, la Municipalidad de Vitacura inauguró la exposición educativa "Caminos de agua, Ríos de Chile", una iniciativa de la Fundación Ngenko.

ÚLTIMAS NOTICIAS

Más allá del puntaje: el mensaje de Vitacura a sus estudiantes tras los resultados PAES

Notas de prensa del la exposición "Caminos de agua: ríos de Chile"; Vitacura.

Equipo Ngenko

Hemos tenido algunos cambios en el equipo. A fines del 2024 se incorporó a la Fundación Valentina Calcagni como coordinadora de proyectos. Valentina es geógrafa con experiencia en el área ambiental, en especial en temas relacionados a humedales. También en noviembre de este año se sumó al equipo Valentina Rojas, abogada con una trayectoria en derecho ambiental, quien forma parte del equipo de investigación de la Fundación.

¡Les damos la bienvenida y les deseamos todo el éxito en esta gran labor de proteger los ríos!

Les contamos también que, luego de 5 años de arduo trabajo, nuestra directora ejecutiva, Nicole Mansuy, deja la fundación.

Nicole ha sido una directora ejemplar y de una tremenda ética laboral y personal, siempre presente para el equipo, con la disposición a enseñarnos, a hacernos crecer, a ponerle atención a los detalles y a siempre dar lo mejor de nosotros para avanzar en la misión de proteger los ríos y las aguas de Chile.

Siempre atenta a escucharnos, este año Nicole tomó la decisión de escucharse a sí misma, y partir con toda la valentía a trabajar en sus proyectos personales, buscando aprender sobre la conexión personal y cómo el trabajo en esto puede ser una herramienta para reconectar con el medio ambiente.

Estamos profundamente agradecidos por su gran aporte a la fundación durante estos años de trabajo, y estamos orgullosos y felices de que Nicole haya sido parte fundamental del trabajo de Ngenko y de todo lo que hemos logrado como equipo.

Con una mezcla de tristeza y felicidad, le deseamos mucha suerte en sus nuevas búsquedas y proyectos personales.

¡Gracias por todo Nico!

Línea de tiempo 2025

15 febrero
Festival río Palena; Palena

22 de marzo
Activación Ríos Protegidos; cuenca Maipo, Santiago

11 de abril
Exposición fotográfica educativa; Vitacura, Santiago

16 de abril
Talleres "La Plaza Publica; A Orillas del Rio"; Chaitén

28 de abril
Talleres "La Plaza Publica; A Orillas del Rio"; Viña del Mar

14 de mayo
Capacitación Adultos mayores exposición; Vitacura, Santiago

21 de mayo
Encuentro por las aguas chilotas; Castro, Chiloé

25 de mayo
Taller Explorando Paisajes Internos; Vitacura, Santiago

25 de septiembre

Limpieza Lago Tarahuín; Chiloé

06 de septiembre

Devolución corto Tras Las Huellas del Loa; Calama

26 de julio

Exposición Fotográfica Limpieza Austerra; Playa la Boca



19 de julio

Charla Mecanismos de protección; El Molle

18 de julio

Devolución Tras Las Huellas del Elqui; Vicuña

03 de julio

Intercambio experiencias de caudal; Puerto Varas

03 de julio

Seminario Voces en Confluencia; Ensenada

28 de junio

Taller para niños Historias de la naturaleza; Vitacura, Santiago

FUNDACIÓN NGENKO

¡Colabora para la protección de la naturaleza!

Te invitamos a sumarte a nosotros en la misión de cuidar los ríos y sus ecosistemas. Con tu apoyo, continuamos tejiendo alianzas con las comunidades y con todas y todos quienes aman la naturaleza, para que las aguas dulces sigan fluyendo vivas, libres y protegidas.

Apóyanos a través de una donación única o recurrente aquí.

¡Nos interesa conocerte!

Contacto

Este 2025, agradecemos el apoyo de:

GLOBAL GREENGRANTS FUND
Where change takes root

patagonia®

Pew

wf

FUNDACIÓN

NGENKO

2026